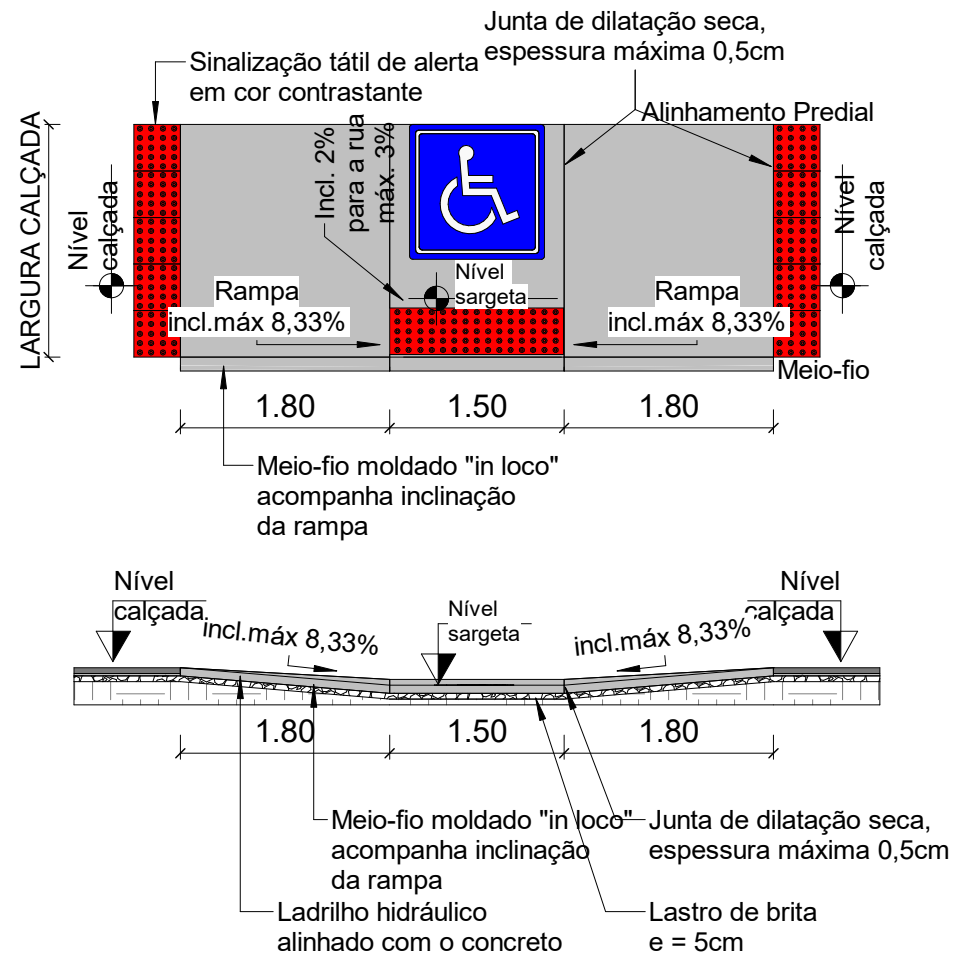
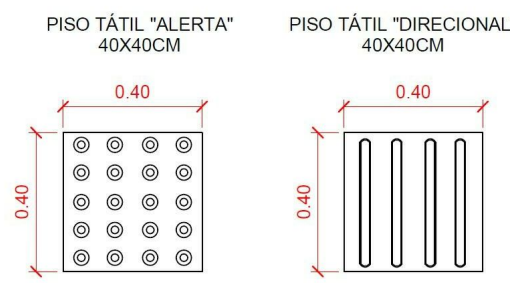




RAMPA MODELO NBR 9050/2015



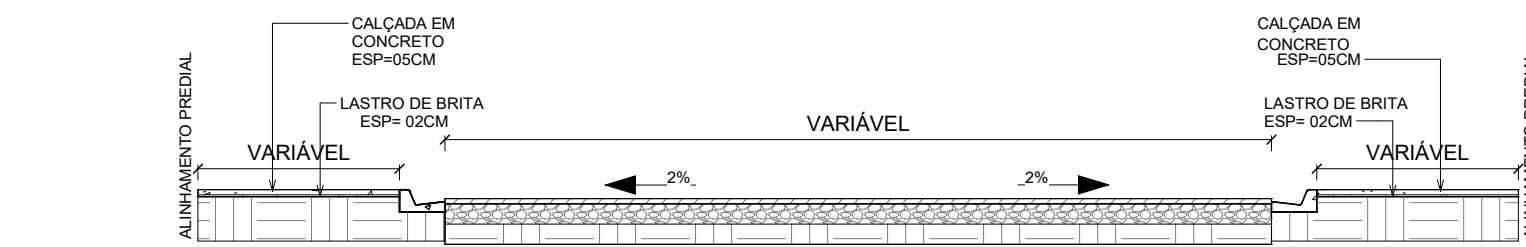
NOTAS:  
01- INCLINAÇÃO MÁXIMA DAS RAMPAS IGUAL A 8,33%, CONFORME ITEM 6.12.7.3 E FIGURA 93 DA NBR 9050/2015.  
02- SINALIZAÇÃO TÁTIL DIRECIONAL E SINALIZAÇÃO TÁTIL DE ALERTA, VER ITEM 5.4.5 DA NBR 9050/2015.  
03- A ESPECIFICAÇÃO DO MODELO E DIMENSÕES DAS RAMPAS PARA CADA LOCAL DO PROJETO SÃO DE RESPONSABILIDADE DO RESPONSÁVEL TÉCNICO PELO PROJETO E SUA IMPLANTAÇÃO CORRETA SÃO DE RESPONSABILIDADE DO RESPONSÁVEL TÉCNICO PELA FISCALIZAÇÃO. NÃO SENDO POSSÍVEL A EXECUÇÃO DAS MEDIDAS INFORMADAS NO PROJETO, CONSULTAR A FISCALIZAÇÃO E O PROJETISTA ANTES DA EXECUÇÃO.



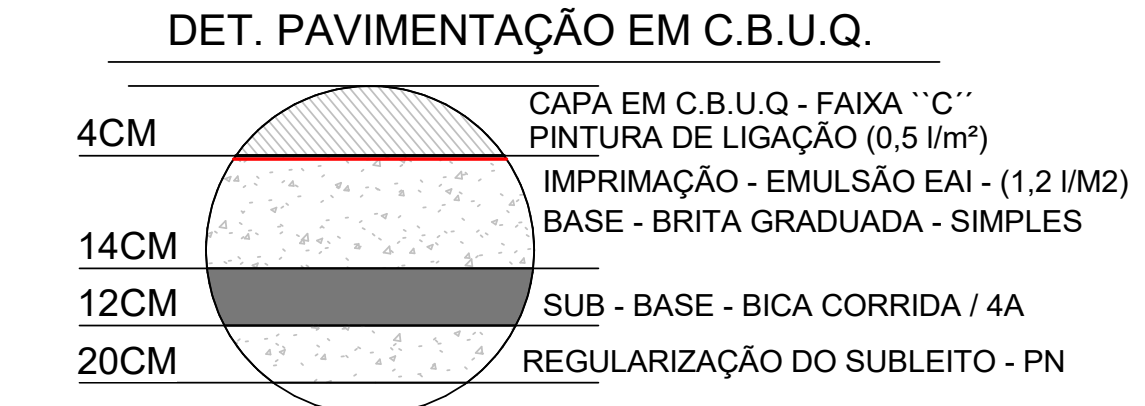
LEGENDA PISO TÁTIL  
1 : 200

PAVIMENTAÇÃO EM C.B.U.Q À EXECUTAR  
PAVIMENTAÇÃO EM C.B.U.Q DETALHES À EXECUTAR

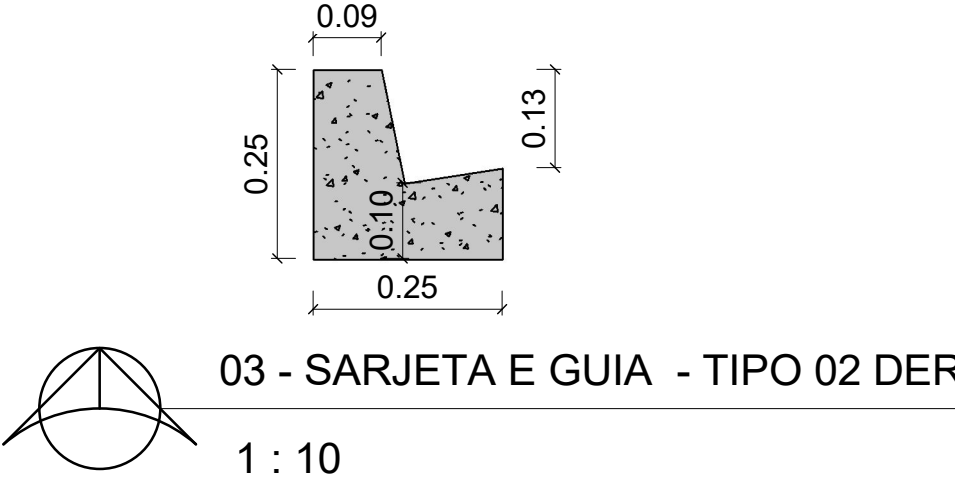
TRECHO 03  
1 : 200



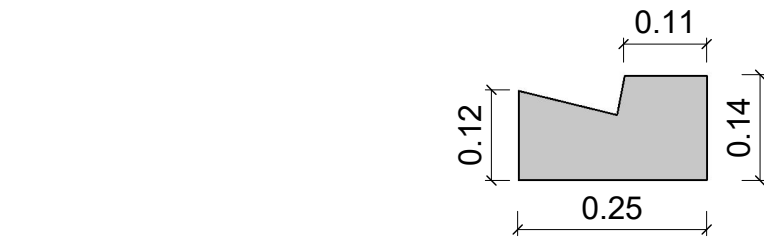
PERFIL RUA  
1 : 75



DETALHE PERFIL PAVIMENTAÇÃO EM C.B.U.Q  
1 : 10



03 - SARJETA E GUIA - TIPO 02 DER  
1 : 10



03 - SARJETA E GUIA REBAIXADA - TIPO 07 DER  
1 : 10

COORDENADAS GEOGRÁFICAS 03				
Nome Rua	Tipo Pavimento	Trecho	P1	P2
RUA CONRRADO JOSÉ DO PRADO	ASFALTO CBUQ	03	24°14'59.96"S 50°14'45.89"O	24°15'1.72"S 50°14'42.49"O

TABELA DIMENSÕES PAVIMENTAÇÃO EM C.B.U.Q 03			
Tipo Pavimento	Rua	Trecho	Área
ASFALTO CBUQ	RUA CONRRADO JOSÉ DO PRADO	03	617.23 m²
Total geral			617.23 m²

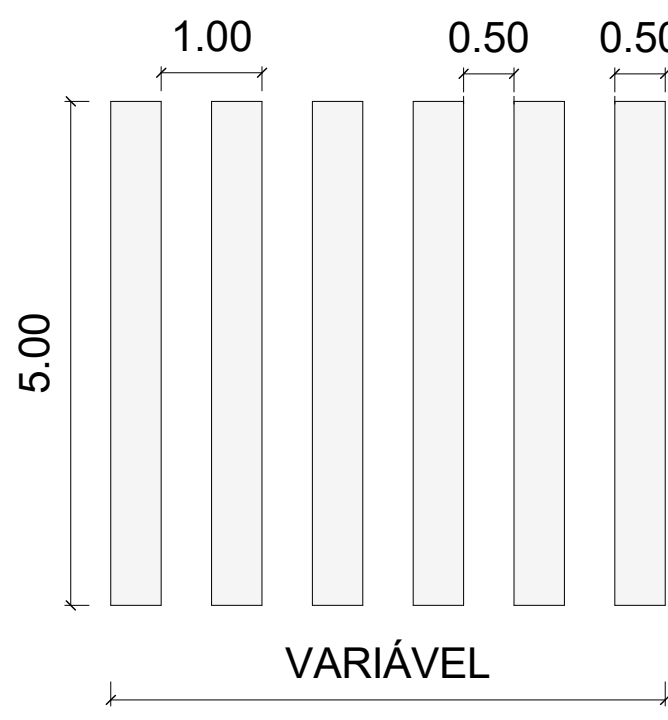
TABELA DIMENSÕES CALÇADAS 03				
Qtde	Tipo Pavimento	Localização	Trecho	Área
5	CALÇADA EM CONCRETO	RUA CONRRADO JOSÉ DO PRADO	03	296.29 m²
Total geral				296.29 m²

TABELA DE "MEIO FIO" 03				
Tipo	Nome Rua	Trecho	Comprimento	
MEIO FIO E SARJETA TIPO 02 DER	RUA CONRRADO JOSÉ DO PRADO	03	171.84	
MEIO FIO E SARJETA TIPO 02 DER	RUA CONRRADO JOSÉ DO PRADO	03	171.84	
Total geral				171.84

TABELA RAMPA DE ACESSIBILIDADE 03				
Qtde	Tipo	Nome Rua	Trecho	Comp.
4	RAMPA 03	RUA CONRRADO JOSÉ DO PRADO	03	1.50 M
Total geral				5.10 M

TABELA FAIXA DE PEDESTRE 03				
Qtde	Tipo	Nome Rua	Trecho	Comp.
2	FAIXA DE PEDESTRE 03	RUA CONRRADO JOSÉ DO PRADO	03	4.50 M
Total geral				5.00 M

MÉTODO  
INSTITUTO BRASILEIRO  
DE GEOGRAFIA E ESTATÍSTICA  
COORDENADA SIRGAS 2000  
DRONE: PHANTOM 4 PRO.  
SISTEMA PPK E RTK



FAIXA DE PEDESTRE - TINTA  
RETROREFLETIVA A BASE  
DE RESINA ACRÍLICA COM  
MICROESFERAS DE VIDRO

FAIXA DE PEDESTRE  
1 : 75

PROJETO EXECUTIVO PAVIMENTAÇÃO EM C.B.U.Q

FOLHA  
03/07



PREFEITURA MUNICIPAL DE VENTANIA-PR

EXECUÇÃO DE PAVIMENTAÇÃO EM C.B.U.Q

OBRA

VENTANIA - ESTADO DO PARANÁ

CIDADE

RUA CONRRADO JOSÉ DO PRADO - TRECHO 03

ENDEREÇO

LOCALIZAÇÃO  
SITUAÇÃO SI/ESCALA



ART n° : 172022253855

INFORMAÇÕES DO LOTE

QUADRA.....

LOTE.....

CADASTRO.....

MATRICULA.....

LOCAL:  
RUA

Prefeito Municipal  
JOSÉ LUIZ BITTENCOURT

ÁREA:

ÁREA DE INTERVENÇÃO: 8.199.63 m²

DESENHISTA:  
LEONARDO ELETÉRIO

Data:  
26/04/2022

Responsável Técnico  
ENGº CIVIL  
FÁBIA ROBERTA P. ELETÉRIO DE OLIVEIRA  
Crea SP nº 506.345.854-4/D - Visto Pr nº 145077

